

Face Nord du Ronglet

Yellow - 615 m - 6a (5/5+ obligatoire)

Semi-équipée

Voie commencée en octobre 2015 et achevée le 25 août 2016
par Nicolas BARDOT, Stéphane FERIGO et Ivan THOMAS.

Matériel : corde à double de 60 m, 12 dégaines, 1 jeu de petits coinces, 1 jeu de micro-friends et quelques sangles.

Observations

Belle voie semi-équipée (goujons de 10 mm à tous les relais et dans les longueurs) à ne pas sous-estimer. En effet, malgré ses difficultés modérées, l'espacement entre les points est parfois conséquent, la voie est longue ainsi que l'approche et le retour. Le rocher est globalement bon mais certains passages nécessitent une grande attention. Compter 6 à 7 heures pour la voie. Tous les relais sont équipés pour les rappels excepté R5 car on peut descendre directement de R6 à R4.



Approche

Prendre le sentier du col d'Iseye jusqu'à ce que l'on arrive à hauteur du début de la voie. De là, traverser à flanc pour rejoindre le départ. Compter 2 h 15.


Retour

Du sommet de la voie, suivre l'arête vers le vers le sud jusqu'à la sortie du couloir N-O du Ronglet. Cette arête n'est pas très difficile (II+) mais présente un passage très aérien en rocher délicat (évitable par un trou dans la paroi que l'on peut trouver en descendant sur le flanc gauche de l'arête) et un rappel de 20 m. De l'endroit où débouche le couloir N-O du Ronglet, continuer l'arête et très rapidement trouver une ligne de rappels qui conduit au pied de la paroi sud du Ronglet (1 rappel de 50 m puis un autre de 30 m).

De là, se diriger vers le col du Ronglet et descendre le vallon (attention, au début, pentes herbeuses raides et très glissantes par temps humide) qui passe au pied du couloir N-O pour rejoindre la cabane de Lapassa. Compter 2 h 00 à 2 h 30 jusqu'à la cabane.



Partie inférieure



Partie supérieure